

ÖSTEREICH / DEUTSCHLAND

Vom Bodensee zur Zugspitze



Weitwanderung auf den höchsten Gipfel Deutschlands



Ein Weit-Wanderweg der anderen Art

Auf unserem abwechslungsreichen Weg vom Bodensee zur Zugspitze wandern wir durch zahlreiche, sehr unterschiedliche und interessante Regionen.


Alle laden auf ihre Weise zum wandern ein:

Der Bregenzer Wald, der Pfänder, die Nagelfluhkette, die Allgäuer Berge mit Nebelhorn & Hochvogel, dann die Tannheimer Berge und zum Schluss der wenig schwierige Aufstieg hinauf auf den höchsten Berg Deutschland, die Zugspitze, 2.962m.

Voraussetzung:

Alpine Erfahrung nicht erforderlich!

Kondition für 3-7 Std. wandern mit Rucksack



**Kleine Gruppen:
4-10 Teilnehmer !**

Hüttentour

3-7 Std, bis 1.000Hm /Tag

Termine 2012

Juli: 13.07.-21.07. (BW-01)

Aug: 03.08.-11.08. (BW-02)

Aug: 24.08.-01.09. (BW-03)

Sep: 14.09.-22.09. (BW-04)

**Sondertermine ab 4 TN
auf Anfrage**

9 Tage: Fr-Sa

925,- (6-10 TN)

Aufpreis bei 4-5 TN: 80,-

Leistungen:

- 8 Übernachtungen
- Halbpension
- Führung
- Seilbahn
- Transfers



Treffpunkt:

Freitag, 8:30 Uhr in Lindau, Ablegestelle der Fähre nach Lindau (unsere Fähre fährt ca. 9:30 Uhr)

Wir empfehlen die Anreise mit der Bahn.

Da die Tour in Garmisch endet, ist es wenig sinnvoll, mit dem Auto anzureisen.

Für Zusatzübernachtungen wenden Sie sich am besten an den Fremdenverkehrsverein in Lindau, es gibt dort auch eine Jugendherberge (+49 8382 96710)

Der geplante Verlauf:

Fr: Wir beginnen in der weiten lieblichen Landschaft des Bodensees. Nach einer kleinen Schiffsfahrt nach Bregenz wandern wir über den Pfänder, fahren kurz per Bus nach Brenden und wandern dann gemütlich abwärts, später an einem Fluss entlang nach Egg. Wir übernachten in **Großdorf** (ca. 6 Std.)

Sa: Unser Weg führt über eine nette Hängebrücke und durchs Quelltuff Gebiet am Subersbach. Auch heute überbrückt ein Stück des Weges eine kurze Busfahrt, dann haben wir eine wunderschöne Wanderung vor uns: Über den Hochhäderich und den westlichen Teil der herrlichen Nagelfluhkette geht's zum schön gelegenen **Staufener Haus** (ca. 6 Std.)

So: Heute erleben wir eine großartige Bergwelt: Wir überschreiten die Nagelfluhkette mit Hochgrat, Rindalhorn, Stuiben, Steineberg und Mittagberg. Mit der Seilbahn schweben wir hinab und beziehen unten ein gemütliches Hotel in **Immenstadt**. (ca. 7 Std.)

Mo: Im Zug geht's nach Fischen, dort steigen wir genussvoll entlang der wunderschönen Geißalpseen auf. Je nach Wetter und allgemeiner Lage besteigen wir das Rubihorn (1.957m) dann führt uns unsere Wanderung zum Nebelhorn in das **Edmund Probst Haus**. (ca. 4 Std.)



Di: Über einen bequemen Höhenweg mit grandioser Aussicht wandert wir vorbei an Seekopf, Schochen und Laufbacher Eck ins obere Bärgründe Tal zum **Prinz Luitpold Haus** (4-5 Std.)

Mi: Weiter geht's durch die Allgäuer Alpen über den Jubiläumsweg und die Via Alpina am Sattelkopf vorbei über die Lahner Scharte Richtung Traualpsee. Wir übernachten in der **Landsberger Hütte** (5-6 Std.)

Do: Und wieder wandern wir zu einem herrlich gelegenen See: Der Weg über die Schochenspitze, Gappenfelscharte, Strindenscharte zum Haldensee ist wirklich lohnend. Nach gemütlicher Rast geht's weiter nach Nesselwängle. Dann wechseln wir erneut das Gebiet: Wir steigen auf der anderen Talseite hinauf in die Tannheimer Berge zur **Tannheimer Hütte** (ca. 5 Std.)

Fr: Unsere Wanderung führt zum Hahnenkamm und runter nach Reutte. Eine lustige Zugfahrt nach Ehrwald, dann gehen wir –wieder in völlig anderer Landschaft– zur **Wiener Neustädter Hütte** (ca. 5 Std.)

Sa: Unser Touren-Höhepunkt: Heute besteigen wir über den Stopselzieher (Steig) Deutschlands höchsten Berg, die **Zugspitze** (2.962m). Eine kleine Gipfelfeier, dann genießen wir die Talfahrt mit der Bahn nach Garmisch-Partenkirchen. (ca. 3 Std.). Tourenende am späten Mittag.



Schritt für Schritt zu Ihrer Alpen-Tour



Guten Tag,

schön, dass Sie sich für unsere Tour interessieren. Hier ein paar Hinweise, wie es nun weitergeht:

Vor der Buchung:

Sie haben nach der Lektüre der Info noch Fragen?
Sie sind eventuell unsicher, ob dies die richtige Tour für Sie ist?
Sie wissen nicht, ob Sie die richtige Ausrüstung haben?
Melden Sie sich bei uns und wir klären Ihre Fragen gerne gemeinsam!

Buchung:

Auf unserer Homepage finden Sie oben den Link "**Anmeldung**"
Füllen Sie hier bitte alle Angabefelder aus.

Geben Sie auch **eventuelle Sonderwünsche** an, z.B.:

Fahrgemeinschaft

Leihhausrüstungs-Wunsch: siehe Hinweise auf der jeweiligen Info

Nach der Buchung:

Mit der Anmeldebestätigung/Rechnung erhalten Sie von uns eine **Ausrüstungsliste**.

Den Touren-Treffpunkt finden Sie ebenfalls auf dieser Info.
Damit Sie bei eventueller Ankunfts-Verspätung Ihren DAKS-Guide benachrichtigen können,
erfragen Sie bitte ca. 2 Wochen vor Tourenbeginn seine Handy-Nummer.

Während der Tour:

Ihr DAKS-Guide ist für Sie da und möchte, dass Sie Ihre Bergtour genießen können.
Bitte teilen Sie ihm mit, wenn Sie sich unwohl fühlen oder irgendwelche Probleme auf Tour haben.
Er steht Ihnen mit Tipps und Hilfe zur Seite.

Nach der Tour:

Wir freuen uns über ein kleines Feedback von Ihnen:
Über die Tour, die Unterkunft, die Verpflegung, die Führung.
Ob Lob oder Änderungswünsche - konstruktive Kritik ist immer willkommen!

*Wir wünschen eine wunderschöne Bergtour!
Euer DAKS-Team*